

INVESTICE DO ROZVOJE VZDĚLÁVÁNÍ

**Základní škola a Mateřská škola Vraclav,
okres Ústí nad Orlicí**

Vraclav 52, 565 42

tel.: 465 482 115

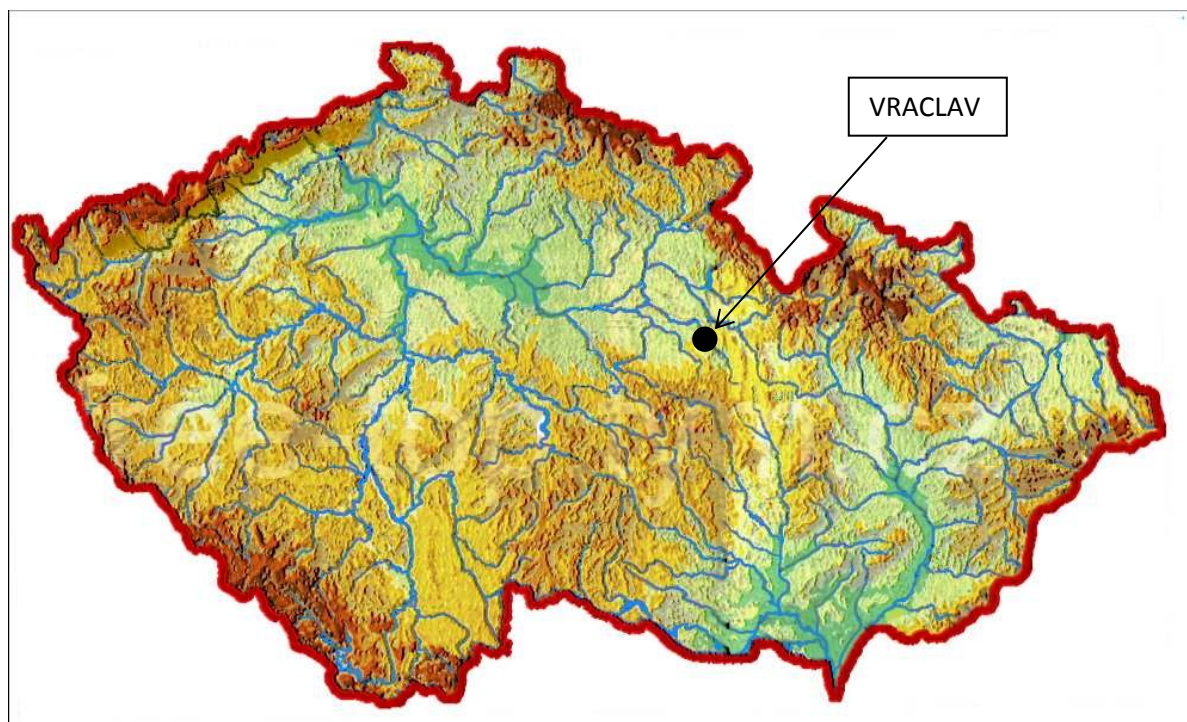
e-mail: skola@vraclav.czwww.zsvraclav.cz

Číslo projektu	CZ.1.07/1.4.00/21.2473
Název šablony	III/2 Inovace a zkvalitnění výuky prostřednictvím ICT
Vyučovací předmět	Vlastivěda
Vzdělávací oblast	Člověk a jeho svět
Název DUMu	Úvod do ČR pro 1. třídu
Stručná anotace	Základní údaje o ČR. Žáci si procvičí čtenářské dovednosti a osvojí si základní informace o naší vlasti.
ročník	1.
Autor	Mgr. Ladislav Štancl
Datum ověření	14. 5. 2013

VY_32_INOVACE

ICT/1/2/17

Naše vlast se jmenuje **Česká republika**. Také **Česko** nebo **Čechy**.



Na mapě vidíme barvy. Co znázorňují?

Zelená barva znázorňuje _____

Hnědá barva znázorňuje _____

Modrá barva znázorňuje _____



Česká republika je rozdělena na 14 krajů.

Česká republika leží v **Evropě**.



Autorem materiálu a všech jeho částí, není-li uvedeno jinak, je Mgr. Ladislav Štancil
Financováno z ESF a státního rozpočtu ČR.

Sousedí České republiky jsou: **Polsko, Německo, Rakousko, Slovensko**



Hlavním městem České republiky je **Praha**. V Praze sídlí prezident. Sídlí na Pražském hradě. Náš prezident se jmenuje **Miloš Zeman**. Prahou protéká naše nejdelší řeka **Vltava**.

V Praze je mnoho historických památek:

- Karlův most
- Vyšehrad
- Staroměstské náměstí s Orlojem
- Katedrála Svatého Víta

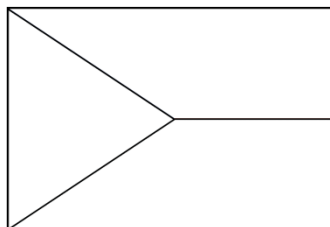

Jezdí zde metro. Je tu mnoho lidí, budov a dopravních prostředků. Můžeme se podívat na zajímavá místa. Třeba na Petřínskou rozhlednu nebo do bludiště.



Financováno z ESF a státního rozpočtu ČR.

Symbole České republiky:

vlajka



znak



malý státní znak



Státní barvy (trikolóra)



Vlajka prezidenta republiky



Pečeť ČR



Státní hymna:

Kde domov můj,
kde domov můj.
Voda hučí po lučinách,
bory šumí po skalinách,
v sadě skví se jara květ,
zemský ráj to na pohled!
A to je ta krásná země,
země česká, domov můj,
země česká, domov můj!

Zdroje:

Mapa ČR: <http://free-top.tym.cz/images/map/mapa-cr-slepa-relief-2.jpg>

Mapa krajů: <http://www.lcn.cz/images/kraje.gif>

Mapa Evropy: <http://www.geografie.unas.cz/svet/pic/evropa.jpg>

Sousedé ČR: <http://www.vyukovematerialy.cz/svet/rocnik3/fotky/sousedede.jpg>

panorama Prahy:

https://upload.wikimedia.org/wikipedia/commons/thumb/3/3a/Prague_panorama.jpg/800px-Prague_panorama.jpg

Vlajka ČR barevná: <http://www.ask-motorsport.cz/images/vzor/800.jpg>

Vlajka ČR černobílá:

<http://program.autiste.cz/images/aplikace/vlastiveda/symboly/vlajka-cr-cb.png>

Znak ČR: <http://www.luxemburg.cz/images/Velky-znak-CR.gif>

Malý státní znak:

http://upload.wikimedia.org/wikipedia/commons/thumb/2/20/Small_coat_of_arms_of_the_Czech_Republic.svg/490px-Small_coat_of_arms_of_the_Czech_Republic.svg.png

Trikolóra:

http://upload.wikimedia.org/wikipedia/commons/thumb/5/58/Tricolour_of_the_Czech_Republic.svg/800px-Tricolour_of_the_Czech_Republic.svg.png

Vlajka prezidenta republiky:

http://upload.wikimedia.org/wikipedia/commons/thumb/f/fc/Flag_of_the_president_of_the_Czech_Republic.svg/526px-Flag_of_the_president_of_the_Czech_Republic.svg.png

Pečeť: http://upload.wikimedia.org/wikipedia/commons/thumb/b/bf/Seal_of_the_Czech_Republic.png/604px-Seal_of_the_Czech_Republic.png